

CAMINO DE SANTIAGO

Desde Oporto a Santiago de Compostela



Del 16 al 28 de Junio de 2014

© macardiel@terra.com

Edición Mayo 2014

www.macardiel.com

Producción: macardiel@terra.com

Textos: angelr170@hotmail.com

macardiel@terra.com

Composición: macardiel@terra.com

ÍNDICE

Prólogo	4
Consejos básicos	7
Peregrinos segovianos	9
Guía del Peregrino a Santiago	10
Kilométrico	11
De Oporto a Vilarinho	13
De Vilarinho a Barcelos	19
De Barcelos a Ponte de Lima	23
De Ponte de Lima a Rubiaes	26
De Rubiaes a Tui	28
De Tui a O Porriño	31
De O Porriño a Redondela	34
De Redondela a Pontevedra	36
De Pontevedra a Caldas de Reis	38
De Caldas de Reis a Padrón	40
De Padrón a Santiago de Compostela	43
Santiago. Notas de interés	45

Prólogo



"De Oporto a Santiago de Compostela"

De nuevo, finalizado en el año 2010 el "Camino Portugués de la Costa", camino que nos brindó nuevas experiencias inolvidables, volvemos a centrarnos este año 2014 en el país vecino, Portugal, con intención de realizar, esta vez, parte del "Camino Portugués del Interior".

Desde Oporto, nuestro punto de partida, pasaremos por los municipios de San Pedro de Rates, Ponte de Lima, Rubiães, y Valença do Minho, todos ellos pertenecientes a Portugal. Ya en España, cruzaremos las poblaciones de Tui, Porriño, Mos y Redondela, punto donde se enlaza con el "Camino Portugués de la Costa". Continuaremos después hacia Pontevedra, Briallos, Caldas de Reis, Valga, e Infesta-Pontecesures, pertenecientes a Pontevedra, para conectar con los de Padrón y Teo, de La Coruña.

La siguiente información se ha extraído de

<http://www.gronze.com/camino-de-santiago/caminos/guia-del-camino-portugues>

...

Se conoce como **Camino Portugués**, o también como **Camino Central Portugués** (para una mejor distinción de los demás), el principal Camino de Santiago que une Lisboa con Santiago de Compostela. Está considerado, hoy en día, uno de los más importantes Caminos de Santiago; según las estadísticas de la Oficina del

Peregrino es el segundo camino en número de peregrinos, detrás del Camino Francés. Un 13% de los que recogieron la Compostela en el año 2012 habían hecho el Camino Portugués; aun así, debemos apuntar que buena parte de estos peregrinos sólo hicieron los últimos 100 kilómetros.

*La **señalización** del Camino Portugués entre Porto y Santiago es muy buena, prácticamente perfecta.*

*En cuanto a la **naturaleza y paisajes**, la parte portuguesa es en general más interesante que la parte gallega, aunque esta última también presenta tramos de gran belleza. Excepto en la primera etapa de salida de Porto, en Portugal son habituales los bellos tramos rurales y boscosos, en plena naturaleza y alejados (al menos en buena parte) de urbanizaciones y grandes infraestructuras de comunicación. El tramo gallego, en cambio, es muy parecido al Camino Inglés, y está dominado en buena parte por un extensivo urbanismo rural (definido como "rururbanismo" por Antón Pombo), con construcciones, muchas inacabadas, que no siguen ningún tipo de orden ni de criterio estético. Por esta misma razón gran parte del recorrido es por asfalto.*

*Una particularidad de este camino, consecuencia de la alta densidad demográfica, son los numerosos **servicios** (bares, restaurantes, tiendas de comestibles...) que nos salen al paso. Es muy raro, aunque alguna excepción hay, caminar una hora seguida sin pasar por delante de algún bar o restaurante. Así pues, no es necesario cargar con excesiva agua o vituallas.*

*Aunque no se puede calificar este camino (de Porto a Santiago) como llano, pues la **orografía** es quebrada en buena parte del recorrido, los desniveles son en conjunto moderados. La única subida digna de consideración es la del Alto da Portela Grande de Labruja, en la etapa de Ponte de Lima a Rubiães, y en la que ascendemos 315 metros en 4,2 km; se trata de un ascenso cómodo, agradable y sin ninguna dificultad (para los caminantes, no así para los ciclistas).*

*Algunos tramos entre Ponte de Lima y Padrón coinciden con el antiguo itinerario de la **calzada romana Vía XIX**. Dicha calzada unía Bracara Augusta, la actual Braga, con Asturica Augusta, la actual Astorga,*

pasando por Lucus Augusti, la actual Lugo. Han sobrevivido hasta nuestros días algunos miliarios y puentes, aunque la inmensa mayoría de estos últimos han sido reformados o reconstruidos con posterioridad.

*La monumental **ciudad de Braga**, tercera en población de Portugal, cae a apenas 20 km de Barcelos; los peregrinos con algún día de margen pueden aprovechar para visitarla. Por dicha ciudad pasa el Camino Torres (Salamanca - Santiago), señalado también con flechas amarillas. El Camino Portugués y el Camino Torres se unen más arriba, en Ponte de Lima.*

*Finalmente, animamos a todos los peregrinos que quieran hacer el Camino Portugués a **recorrer un tramo por Portugal**. Aquéllos que no quieran salir del centro de Porto, porque consideren que una etapa entera por zona metropolitana es un fastidio, pueden salir de más arriba, por ejemplo de São Pedro de Rates o de Barcelos.*

...

Es indudable que esta nueva experiencia marcará profunda huella e imborrables recuerdos en nuestra memoria.

¡ Buen Camino, peregrino ¡

**Michel
Segovia, Mayo 2014**

CONSEJOS BÁSICOS

EQUIPO NECESARIO

Para peregrinos a pie y en época de mayo a septiembre. Resto del año sustituir ropa corta por ropa de abrigo. Los peregrinos ciclistas y jinetes han de sustituir los elementos necesarios, además de añadir el equipo propio de bicicleta o caballo.

- Calzado.
- Mochila anatómica.
- Saco de dormir (apropiado época).
- Gorra o sombrero.
- Bordón.
- Pinzas o imperdibles.
- Toalla mediana.
- Capa o chubasquero y pantalón.

- Útiles de aseo Jabón para colada.
- Papel higiénico y pañuelos.
- Botellita de agua o cantimplora.
- Dos pantalones cortos/falda-pantalón.
- Un pantalón largo/falda.
- Tres camisetas o camisas.
- Una sudadera.

- Un chándal.
- Un bañador.
- Cuatro pares de calcetines.
- Dos-tres juegos ropa interior.
- Chanclas/sandalias ducha.
- Botiquín elemental.
- Medicinas si padeces de algo.
- Protector solar.

- Guía del Camino.
- Útiles de escritura.
- Cámara de fotos.
- Tarjeta de crédito.
- Documentación personal y tarjeta sanitaria.
- Credencial de peregrino.
- Vieira o símbolo jacobeo.

No olvides la Credencial.



PEREGRINOS SEGOVIANOS



Angel



Michel



Primi



Luís

GPS 2014

Guía del Peregrino a Santiago

De Oporto a Santiago de Compostela

240 Kms

KILOMÉTRICO

SANT	Dia	Mar 17	Mie 18	Jun 19	Vie 20	Sab 21	Dom 22	Lun 23	Mar 24	Mie 25	Jun 26	Vie 27	
	Et	1ª	2ª	3ª	4ª	5ª	6ª	7ª	8ª	9ª	10ª	11ª	
	Kms	26,5	27,3	34,5	17,4	19,1	21,4	15,2	17,5	20,5	16,9	21,7	238,0
Oporto	0,0	0,0											
Araujo	9,3	9,3											
Moreira	4,0	13,0											
Mosteir	4,6	17,6											
Vilar	1,5	19,1											
Giao	2,8	21,9											
Vairao	2,0	23,9											
MonVairao	1,0	24,9											
Vilarinho	1,6	26,5											26,5
S.Mamede	4,9		4,9										
S.MiguelAr	2,6		7,5										
S.PedroRa	3,9		11,4										
Pedra Fur	6,7		18,1										
Pereira	3,5		21,6										
Carvalhal.	2,2		23,8										
Barcelinho	3,1		26,9										
Barcelos	0,4		27,3										27,3
Por.Tamel	10,0			10,0									
Balugaes	5,7			15,7									
C.Fernand	4,3			20,0									
Vitorino	2,3			22,3									
Pont.Lima	12,2			34,5									34,5
Arcocele	2,8				2,8								
Codecal	5,4				8,2								
Labruja	4,2				12,4								
Rubiaes	5,0				17,4								17,4
Sao Bento	4,4					4,4							
Fontoura	3,1					7,5							
Pedreira	3,6					11,1							
Valença	5,2					16,3							
Tui	2,8					19,1							19,1

Ribadelour	7,3	7,3		
O Porriño	9,9	17,2		
O Porriño	3,2	21,4		21,4
Rua(Mos)	1,7	1,7		
Mos	2,5	4,2		
Santiagoñ	2,6	6,8		
Enxertade	2,5	9,3		
Redondel	5,9	15,2		15,2
Viso	3,1	3,1		
Pontesanp	4,5	7,6		
Pontevedr	9,9	17,5		17,5
Alba	3,3	3,3		
San Amaro	6,4	9,7		
Tíbo	9,6	19,3		
CaldasRei	1,2	20,5		20,5
Sta.Mariña	5,5	5,5		
S.Miguel	4,4	9,9		
Pontecesur	4,2	14,1		
Padrón	2,8	16,9		16,9
Iria Flavia	2,3	2,3		
Esclavitud	3,9	6,2		
R.Francos	6,7	12,9		
Santiago	8,8	21,7		21,7
				238,0

ETAPA 1 O PORTO - VILARINHO

Martes, 17 de Junio de 2014

Etapa 1

O Porto – Vilarinho

26,5
kms

kms

recorridos

faltan



O Porto

0,0

0,00

240,0



Catedral de La Sé
de Porto

Qué ver en Oporto

Te presentamos los principales lugares que ver en Oporto:



Catedral de la Sé de Oporto

Construida en la parte más alta de la ciudad y presidiendo Oporto se encuentra la Catedral, el edificio religioso más importante de la ciudad y una de las visitas imprescindibles.



Iglesia y Torre de los Clérigos

La Torre de los Clérigos es la torre más alta de Portugal y uno de los símbolos de Oporto. **Desde lo alto de la torre se obtienen las mejores vistas de la ciudad.**



Mercado do Bolhao

Con un aire decadente y nostálgico, el Mercado do Bolhao es **el mejor lugar para apreciar la esencia de Oporto.**



Estación de San Bento

Construida a principios del siglo IX sobre los restos del antiguo convento de San Bento del Ave María, esta estación de trenes es una de las visitas más especiales de Oporto.



Palacio de la Bolsa

Sede de la Asociación Comercial de Oporto y construido en estilo neoclásico a mediados del siglo XIX, el Palacio de la Bolsa **es el lugar preferido de Oporto para muchos viajeros.**



Librería Lello e Irmao

Aparecida en películas como Harry Potter, la Librería Lello e Irmao es uno de los lugares más bonitos de Oporto. Sus grandes estanterías y sus miles de libros son un escenario de ensueño.



Iglesia de San Francisco

Con un **interior excesivamente ostentoso y unas pequeñas catacumbas**, la Iglesia de San Francisco es junto a la Catedral y a los Jerónimos uno de los edificios religiosos más importantes de la ciudad.



Casa de la Música

Construida para el proyecto "Oporto 2001; Capital Europea de la Cultura" y con una **arquitectura vanguardista**, la Casa de la Música es uno de los **símbolos del nuevo Oporto.**



Jardines del Palacio de Cristal

Situados en la parte alta de Oporto, los Jardines del Palacio de Cristal son un **bonito lugar para descansar**. Desde sus miradores se obtienen unas vistas excelentes de la ciudad.



Iglesia de San Lorenzo dos Grilos

No es ni de las más grandes ni de las más espectaculares, pero la Igreja dos Grilos es completamente distinta al resto de iglesias de Oporto y **esconde en su interior el Museo de Arte Sacra y Arqueología**.



Casa do Infante

Aunque el interior deja que desear, la importancia histórica del lugar es destacable. **En esta casa nació Enrique el Navegante** y sirvió para alojar a los huéspedes de la casa real.

Araujo	9,3	9,3	230,7
---------------	-----	-----	-------

Lugar perteneciente al concelho de Maia, dentro del continuo urbano de Porto. Al lado de la iglesia de São Pedro vemos un viejo roble conocido como Carvalho Santo, que había tenido una fuente de agua milagrosa. Y poco más allá encontramos un cruceiro del siglo XVII, bajo un templete.

Moreira da Maia	3,7	13,0	227,0
------------------------	-----	------	-------

Numerosos bares y restaurantes

Municipio de Maia (Portugal)

Es sede de un pequeño municipio con 83,70 km² de área y 120.111 habitantes (2001), subdividido en 17 freguesias. El municipio está limitado al norte por los municipios de Trofa y de Santo Tirso, al este por Valongo, al sudeste por Gondomar, al sur por Porto, al sudoeste por Matosinhos y al noroeste por Vila do Conde. La ciudad se encuentra conectada con Porto por el Metro do Porto.



Mosteiró	4,6	17,6	222,4
Vilar	1,5	19,1	220,9
Giao	2,8	21,9	218,1
Vairao	2,0	23,9	216,1
Monaster. de Vairao	1,0	24,9	215,1

Albergue do Mosteiro de Vairão. 50 plazas. Rua do Convento, 21. E-mail: mosteirodevairao@gmail.com

Vilarinho	1,6	26,5	213,5
------------------	-----	-------------	--------------



Iglesia de Vilarinho

Refugio de Vilarinho. 4 plazas. Rua Joaquim Ribeiro, s/n. Tel: (+351) 252-66-16-10. Bastante precario.

Albergue Casa da Laura. 8 plazas. Rua Estreita, 112. Tel: (+351) 917-76-73-07.

Acogida Casa Familia Vidal. 9 plazas. Rua do Salteiro, 87. Tel:(+351) 914-41-35-00

ETAPA 2 VILARINHO – BARCELOS

Miércoles, 18 de Junio de 2014

Etapa 2

Vilarinho – Barcelos

27,3 kms

kms

recorridos

faltan



Vilarinho

0,0

0,0

213,5

Sao Mamede

4,9

4,9

208,6

Bar Casa Pedro

Restaurante Santa Cecilia

Sao Miguel de Arcos

2,6

7,5

206,0

Sao Pedro de Rates

3,9

11,4

202,1

Albergue de peregrinos de São Pedro de Rates. 50 plazas. Rua de Santo António, 189.


Mail: geral@alberguederates.com

Sao Pedro de Rates es un pueblo del ayuntamiento de Póvoa de Varzim, que tiene una población algo superior a 2500 habitantes (2001).

Digna de visitar es la **iglesia de San Pedro de Rates**, construida en el siglo IX por Enrique de Borgoña. Está catalogada como monumento nacional, siendo uno de los monumentos románicos más importantes de Portugal.

El pueblo se ha desarrollado en torno al monasterio de Rates. Su centro histórico está bien conservado.

La Iglesia de San Pedro de Rates tiene sus orígenes en una modesta capilla cuyos restos se remontan a la época del bajo imperio romano, aunque fue reedificada a



finales del siglo XI. En el año 1.100 fue donada por los condes Don Henrique y D^a Teresa a la orden de cluny, y se convirtió en uno de los más importantes monasterios benedictinos cluniacenses del país. El aspecto actual se mantiene desde los siglos XII y XIII. Impresionantes son su ábside, formado por cinco arcadas y dos absidiolos, y la portada principal, formada por cinco arquivoltas apoyadas sobre columnas cuyos capiteles están profusamente decorados. Sobre ellas se encuentra el tímpano, grabado con un Pantocrátor. Pero en el lado sur tiene otra portada no menos impresionante: El tímpano está rodeado por un arco carente y cuenta con un Agnus Dei, acompañado de los símbolos de los Evangelistas, un antiguo rito de fertilidad.

Pedra Furada	6,7	18,1	195,4
---------------------	-----	------	-------

Acogida en Pedra Furada. 9 plazas. Rua de Santa Leocádia, s/n.
Teléfono: (+351) 252-95-11-44 / 917-83-81-44.

Hay un restaurante con ese mismo nombre (teléfono 252 951 144) donde se puede degustar un magnífico bacalao. Restaurante "de mantel" (recomendado en importantes guías gastronómicas) con menú a 6 euros.

Pereira	3,5	21,6	191,9
Carvalho	2,2	23,8	189,7
Barcelinhos	3,1	26,9	186,6

Albergue-Residencia do Senhor do Galo. 20 plazas. Rua da Carniçaria, s/n. Tel: (+351) 918-96-79-68.

Barcelos	0,4	27,3	186,2
-----------------	-----	-------------	--------------

Albergue Cidade de Barcelos. 14 plazas. Rua Miguel Bombarda, 36. Mail: geral@alberguedebarcelos.com

Hotel Don Nuno: rúa Dr. Francisco Torres 141; Tel:+351 253 812810; www.hoteldnuno.com. Hab. Dobles 45€ con desayuno.

Hotel Bagoeira; Avda. Doutor Sidónio Pais 495; Tel: 253 809 500 / 253 811 236; www.bagoeira.com; Hab. Dobles 45€ con desayuno.

Hotel do Terco; rúa de San Benito 7; Tel:+351 253 808 380; www.hoteldoterco.com; Hab. Dobles peregrinos 35€.

Residencial Arantes; Avda. da Liberdade 35, 1º; Tel: 00351 253 811326; residencialarantes.webnode.pt; Individual (20-30), Doble(30-40), Triple(45-60).

Numerosos bares y restaurantes.

Entramos en la localidad (21.000 hab.) por el puente medieval (siglo XIV) sobre el río Cávado. Delante vemos el medio arruinado Pazo dos Condes de Barcelos, con un interesante cruceiro (Padrão do Galo) vinculado al "milagro do enforcado" (leyenda parecida a la del gallo de la Calzada que ha dado lugar al gallo de Barcelos, símbolo de Portugal).

Detrás está la bonita iglesia Matriz, iniciada en el siglo XIII, de transición del románico al gótico, aunque con importantes reformas posteriores; de estas son los azulejos azules y blancos que revisten su interior. Otros monumentos destacados de la localidad son: La muralla de Barcelos, con la Torre da Porta Nova que vemos a la salida; la iglesia barroca Bom Jesus da Cruz (siglo XVIII), blanca y de planta octogonal; y, por último, la iglesia de Nossa Senhora do Terço (siglo XVIII), con paneles de azulejo historiados con episodios de la vida de San Benito.



La cocina es una las expresiones culturales que más distingue a una región, ya que implica el "conocimiento", "costumbre", las "tradiciones" y "secretos" que son parte del patrimonio intangible de una comunidad. En este espíritu, de restaurantes Barcelos tiene que ofrecer a todos los amantes de la cocina tradicional, un menú amplio marcado por sabores fuertes y una cocina refinada. Entre los más tradicionales incluyen los petardos, el bacalao, el pollo, pato y puré sarrabulho hecho de muchas maneras diferentes, capaces de satisfacer a los paladares más exigentes.

El gallo asado, uno de los principales platos tradicionales de Barcelos, juega un papel importante después de la finalización del concurso "El asado Rooster" (tercer fin de semana de octubre) y el "El Gallo de fin de semana de la alimentación humana Barcelense" enmarcado en la Semana Gourmet Rooster "Tastes con la Tradición" (marzo). Se hace con varios ingredientes, por lo que su sabor es diferente de restaurante en restaurante, motivando así a sus amantes para visitar las numerosas unidades de cocina que se encuentran en el condado.

ETAPA 3 BARCELOS – PONTE DE LIMA

Jueves, 19 de Junio de 2014

Etapa 3

Barcelos – Ponte de Lima

34,5 kms

kms

recorridos

faltan



Barcelos

0,0

0,0

186,2

Portela de Tamel

10,0

10,0

176,2

Albergue Casa da Recoleta. 4 dormitorios. Rua da Recoleta, 100.
Tel: (+351) 253-88-43-60

Pequeña aldea de la freguesia de São Pedro Fins. Hay la capilla de Nossa Senhora da Portela, del siglo XVII, y un cruceiro cincelado con los motivos peregrinos de la vieira, el bordón y la calabaza.

Balugaes

5,7

15,7

170,5

Restaurante Altamira

Casa da Fernanda

4,3

20,0

166,2

Acogida Casa da Fernanda. 9 plazas. Lugar do Corgo (a pie de camino, sinalizado). Tel: (+351) 914-58-95-21

Bar restaurante **Jumboli**. Menú especial para el peregrinos.

Vitorino dos Piaes	3,1	22,3	163,9
Ponte de Lima	12,2	34,5	151,7



Ponte da Lima es la villa más antigua de Portugal y sus calles bien conservadas y cargadas de historia merecen una visita pausada. Destacamos especialmente la romántica Avenida de los Plátanos, el monumental puente, de más de 300 metros, sobre el río Lima o la plaza de

Camoês, un hermoso ejemplo de urbanismo ochocentista.

Albergue de peregrinos de Ponte de Lima. 60 plazas. C/Largo Alexandre Herculano (al otro lado del puente romano). Tel: (+351) 925-40-31-64 / 258-24-02-00.

Pousada de Juventude de Ponte de Lima. 50 plazas. Rua Papa João Paulo II. Tel: (+351) 258-94-37-97 / 258-75-13-21

Hotel Imperio do Minho; Avenida Agostinho José Taveira 4990-072; Tel: 258 741 510; hotelimperiodominio.pai.pt;
Inlima Hotel y Spa; Rua Agostinho José Taveira 6 4990; Tel: 258 900 050; www.booking.com/hotel/pt/white-spa.es.html?; Doble a partir de 70€ con desayuno.

Mercearia da Vila; Rua Cardeal Saraiva 34 4990-076; Tel: 968 096 554; www.booking.com/hotel/pt/mercearia-da-vila.es.html?aid=322575; Doble a partir de 60€ con desayuno.

ETAPA 4 PONTE DE LIMA – RUBIAES

Viernes, 20 de Junio de 2014

Etapa 4

Ponte de Lima – Rubiaes

17,4 kms

kms

recorridos

faltan



Ponte de Lima

0,0

0,0

151,7

Arcozelo

2,8

2,8

148,9



Iglesia de Santa Marinha de Arcozelo, de cuyo origen románico del siglo XII conserva unas bellas hileras de modillones con cabezas de animales.

Codeçal

5,4

8,2

143,5

Bar-tienda, junto a la ermita.

Ermita de N^a S^a das Neves con un cruceiro en el atrio.

**Alto da Portela
Grande de
Labruja**

4,2

12,4

139,3

Casi al final de la subida se llega a la Cruz dos Mortos o dos franceses, que a semejanza a la Cruz de Ferro en el Camino Francés, está rodeada por un milladoiro de piedras.

En la bajada pasamos por Aqualonga, con un grupo de molinos muy bien conservados. Por pistas y caminos empedrados llegamos al pequeño puente romano, desde donde divisamos la iglesia de São Paio de Aqualonga.

Rubiaes

5,0

17,4

134,3

Maravillosa iglesia románica de São Pedro de Rubiães que merece una pausada visita. En su atrio veremos un miliario romano de la vía XIX construido en tiempos de Caracalla, como su inscripción confirma.



Albergue de peregrinos de Rubiães. 34 plazas. Tel: (+351) 917-16-44-76

Ninho: Alojamento Local. 17 plazas; Estrada de S. Pedro, 695; Tel: 251 941 002; marlenecas@gmail.com

Dos restaurantes en las proximidades del albergue.

ETAPA 5 RUBIAES - TUI

Sábado, 21 de Junio de 2014

Etapa 5

Rubiaes - Tui

19,1 kms

kms

recorridos

faltan



Rubiaes

0,0

0,0


134,3

**Sao Bento da
Porta Aberta**

4,4

4,4

129,9



Santuario de São Bento da Porta Aberta, del siglo XVII. Se encuentra en un cruce de caminos.

Fontoura

3,1

7,5

126,8

Dos bares.

A partir de aquí no hay servicios hasta Valença do Miño.

Pedreira

3,5

11,0

123,3

Valença do Miño

5,3

16,3

118,0

Albergue São Teotónio. 86 plazas. Avda. José María Gonçalves. Tel: (+351) 966-47-34-09. Mail: alberguevalenca@gmail.com.



Cruzamos las Portas do Meio para acceder a la segunda fortaleza y vamos a dar a la Praça da República. El ambiente comercial de la villa inunda todo. La Rua Mouzinho de Albuquerque nos lleva hasta la iglesia de Santa María dos Anjos o Matriz y la Pousada de São Teotónio desde

donde descendemos por el Baluarte do Socorro, por unos preciosos pasadizos, hasta llegar a la antigua aduana y el acceso al puente internacional sobre el río Minho/Miño.

Tui

2,8

19,1

115,2

La Catedral de Santa María de Tui es el máximo exponente de la riqueza artística de esta ciudad. Se eleva sobre la parte más alta de la ciudad, conservando la apariencia de Fortaleza con torres almenadas, caminos de paso y pasadizos.

Iniciada su construcción en el siglo XII, en pleno románico, corresponden a este estilo su planta, portada norte y la magnífica iconografía de los capiteles. La fachada principal correspondiente al gótico es la primera obra de este estilo realizada en la Península Ibérica. En el tímpano podemos ver dos escenas: en la inferior se representa el Nacimiento de Jesús y en el superior la Adoración de los Magos, completándose con una visión de la Jerusalén Celeste.



En su interior destaca el retablo de la Expectación, el órgano y el altar relicario de la Capilla de las Reliquias, ambos del siglo XVIII. En la capilla mayor está situado el coro realizado en 1699. En la antigua capilla de Santa Catalina se encuentra el Museo Catedralicio con las piezas del tesoro, entre las que destacan el copón de coco del s. XV y la talla de la Virgen de la Patrona del S XIV, y un fragmento del primitivo Retablo Mayor de piedra caliza del 1520. El claustro, único original conservado en las catedrales gallegas, es una soberbia obra del gótico.

Albergue de la Xunta de Tui. 36 plazas. C. Párroco Rodríguez Vázquez, s/n (detrás de la catedral). Tel: 638-27-68-55.

Albergue El Camino. 24 plazas. C/Obispo Lago, 5. Tel: 646-98-29-06 / 636-83-96-75. Mail: info@albergueelcamino.com.

Albergue Villa San Clemente. 26 plazas. C/Canónigo Valiño, 23. Tel: 678-74-77-00. Mail: info@villasanclemente.es.

Albergue Caracol Veloz. 8 plazas. C/Antero Rubín, 55. Tel: 666-41-63-54 / 986-60-43-24. Mail: contacto@caracolveloz.net

ETAPA 6 TUI – O PORRIÑO

Domingo, 22 de Junio de 2014

Etapa 6

Tui – O Porriño

21,4 kms

Kms

recorridos

faltan



Tui

0,0

0,0

115,2

Ribadelouro

7,3

7,3

107,9

La Dirección Xeral de Patrimonio de la Xunta de Galicia ha aprobado, a finales de 2013, el itinerario alternativo propuesto por la AGACS (Asociación Galega de Amigos do Camiño de Santiago) en el tramo de 10 km entre la entrada de Orbenlle (al poco de salir de Ribadelouro) y el albergue de O Porriño. El nuevo itinerario evita uno de los tramos más detestados por los peregrinos, pues cruza el mayor polígono industrial de Galicia.

El nuevo itinerario pasa por el espacio natural de As Gándaras y por los restos del antiguo Camino Real. La Xunta ha decidido dejar las dos alternativas. La entrada al itinerario (en las primeras casas de Orbenlle) está señalizada con un gran cartel institucional de la Xunta en siete idiomas y con nuestras flechas amarillas.

O Porriño

14,1

21,4**93,8****Desde Ribadelouro:**

Itinerario por el polígono industrial de As Gándaras: (No se recomienda).

Bifurcación. Más adelante, ya en la pequeña aldea de Orbenlle, pasamos junto al bar-restaurante del mismo nombre, agradable pero caro.

1,0 Orbenlle, zona de descanso con mesas a la sombra. Finalmente bajamos al polígono industrial de As Gándaras (pequeño bar a mano derecha); debemos cruzarlo de sur a norte por uno de sus ejes principales. Es, posiblemente, el peor tramo de todo el Camino Portugués.

4,0 Cruzamos por una aparatosa plataforma metálica la vía del tren y salimos a la N-550, justo debajo de la A-55. Seguimos dicha nacional (hay bares); más adelante, ya en el núcleo urbano de O Porriño, la nacional pasa a ser la avenida Domingo Bueno.

2,0 A la altura de un semáforo nos desviamos a mano izquierda para, enseguida, tomar la calle San Sebastián a mano derecha. Salimos detrás de la iglesia de Santa María y, por delante de ésta, tomamos la calle Ramón González.

0,9 O Porriño, Casa do Concello.

Itinerario por el espacio natural de As Gándaras y río Louro: (Recomendado).

Bifurcación. Para una información detallada de este tramo visitad la web de la AGACS (www.amigosdelcamino.com). A 400 metros cruzamos por un puente del río Louro.

2,4 Cruzamos la autopista AP-9. Más adelante la volvemos a cruzar.

3,9 Cruzamos la autopista A-55 y avanzamos junto al río Louro, que mantenemos a mano derecha.

1,2 Albergue de la Xunta de O Porriño.

0,4 O Porriño, Casa do Concello.



Albergue de peregrinos de O Porriño

Albergue de la Xunta de O Porriño. 52 plazas. Avda. Buenos Aires, s/n (Parque del Louro). Tel: 986-33-54-28.
Mail: alberguedoporrino@yahoo.es

ETAPA 7 O PORRIÑO - REDONDELA

Lunes, 23 de Junio de 2014

Etapa 7

O Porriño - Redondela

15,2 kms

kms

recorridos

faltan



O Porriño

0,0

0,0

93,8

Rúa (Mos)

1,7

1,7

92,1

Albergue Santa Baia de Mos. 16 plazas. Rúa Santa Eulalia, 19. Tel: 986-33-42-69.

Mos

2,5

4,2

89,6

Albergue de la Asociación de Vecinos. El albergue es gestionado por la Asociación de Vecinos. Disponibilidad: Todo el año. Plazas: 19. Dos hoteles.

Capilla de Santiaguíño

2,6

6,8

87,0

Pequeña capilla en el alto de Enxertade, lugar de romería cada 25 de julio. Presenta diferentes motivos jacobeos: en su fachada, el Apóstol a caballo y, en las puertas, la cruz de Santiago.



Enxertade	2,5	9,3	84,5
Redondela	5,9	15,2	78,6

Albergue de Redondela:

Se sitúa en una Casa Señorial renacentista del siglo XVI. Es conocido como "Casa da Torre". Es uno de los principales albergues del Camino Portugués.

Dirección: Pza. de Rivadavia, s/n, Redondela.

Plazas: 42. Tel: 986 40 41 96.

Varios hoteles y hostales.



ETAPA 8 REDONDELA - PONTEVEDRA

Martes, 24 de Junio de 2014

Etapa 8

Redondela – Pontevedra

19,5 kms

kms

recorridos

faltan



Redondela

0,0

0,0

78,6

Cesantes

2,2

2,2

76,4

Arcade

4,5

6,7

71,9

Famosa villa conocida por sus exquisitas ostras.

Ponteampaio

0,9

7,6

71,0



Puente medieval sobre el río Verdugo

Es una parroquia, de poco más de 1.000 habitantes, perteneciente al municipio de Pontevedra. El magnífico puente de 10 arcos de origen medieval (aunque con reformas posteriores) sobre el río Verdugo, es un hito de la Guerra de la Independencia; los días 7 y 8 de junio de 1809, milicias populares mal armadas, junto con tropas regulares, destruyeron una parte del puente y derrotaron a las tropas napoleónicas comandadas por el mariscal Ney, superiores en número y armamento, finalizando así la ocupación francesa de Galicia.

Pontevedra

11,9

33,1

59,1



Albergue de Pontevedra
Rúa Otero Pedrayo, s/n,
Pontevedra. 56 Plazas. Horario: de
13:00 a 22:00 horas.
Numerosos hoteles, hostales y
pensiones, donde alojarse.

ETAPA 9 PONTEVEDRA – CALDAS DE REIS

Miércoles, 25 de Junio de 2014

Etapa 9

Pontevedra – Caldas de Reis

20,5 kms

Kms

recorridos

faltan



Pontevedra

0,0

0,0

59,1

Se abandona Pontevedra por el puente de Burgo.

Alba

3,3

3,3

55,8

La zona es tranquila y agradable para caminar. Ocasionalmente se cruzan bosques de fuerte espesura y frondosidad, pero de gran belleza.

San Amaro

6,4

9,7

49,4

Albergue de peregrinos.

Tivó

9,6

19,3

39,8

Caldas de Reis

1,2

20,5

38,6

Caldas de Reis, considerada jardín y balneario de Galicia, está atravesada por el río Umia, que se caracteriza por su riqueza piscícola. Está situada al norte de la provincia de Pontevedra, abierta a la ría de Arosa, en una encrucijada de caminos presidida por la Autopista A-9, principal eje de comunicaciones entre el norte y el sur de Galicia y Portugal.



Mítica taberna O Muíño (Caldas de Reis)

Albergue de peregrinos de Caldas en el centro de la ciudad.

Albergue de Portas: albergue de la Parroquia de Briallos en el municipio de Portas, unos cinco kilómetros antes de llegar a Caldas de Reis. Xunta de Galicia. Está perfectamente equipado y fue inaugurado hace unos dos años.

Hotel Balneario Acuña H.** C/ Herrería, 2. Tel.: 986 54 00 10.

Hotel Balneario Dávila H.** C/ Laureano Salgado, 11. Tel.: 986 54 00 12

Hotel Cano Alto H.** C/ Cano Alto, 7, Bemil. Tel.: 986 54 05 26

Hotel Ciprés H.** Ctra. Vilagarcía-Pontevedra, km. 4. Tel.: 986 51 20 00

Hotel Mosquera H.** C/ Dolores Mosquera, 57. Tel.: 986 54 06 02

Hotel O Cruceiro H.** C/ Juan Fuentes, 99. Tel.: 986 54 01 65

Hotel Sena H.** C/ Juan Fuentes, 99. Tel.: 986 54 05 96

Casa Rural Loureiro. C/ Cardín, 26, Saiair. Tel.: 986 53 52 38

ETAPA 10 CALDAS DE REIS - PADRÓN

Jueves, 26 de Junio de 2014

Etapa 10

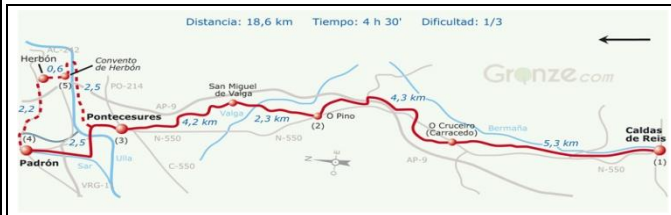
Caldas de Reis - Padrón

16,9 kms

kms

recorridos

faltan



Caldas de Reis

0,0

0,0

38,6

Santa Mariña de Carracedo

5,5

5,5

33,1

San Miguel de Valga

4,4

9,9

28,7

Hotel Corona de Galicia H*

Ctra. Pontecesures- Villagarcía, Km.1. Tfno.: 986 557575.

Hostal Mosteiro HS*

. Cernadas. Tfno.: 986 55 91 20.

La traza, manteniendo a la izquierda la N-550, discurre por el pie de la ladera con preciosas vistas al poniente, mientras sortea numerosas zonas urbanizadas y aldeas como Cabaleiro, Fonteilo, Couto e Infesta. Ya en Cesures, por la rúa dos Coengos se alcanza el Puente de Cesures.

Pontecesures

4,2

14,1

24,5

Tras cruzar el puente, el camino bordea el río Sar.

Padrón se encuentra al alcance de la mano.

Siguiendo el canalizado cauce se accede a la villa por el mercado de abastos, en cuya zona ajardinada se ponen las famosas Pementeirás, seleccionando los exquisitos pimientos.

De ellos se dice: "Los pimientos de Padrón unos pican y otros non".

**Padrón**

2,8

16,9**21,7**

El nombre de la villa deriva de la palabra pedrón, un miliario romano que estaba enclavado en la orilla de la ría de Arousa y, al que según la leyenda, se ató la barca que portaba el cuerpo del Apóstol Santiago. Este pedrón, que hoy se encuentra en la iglesia parroquial de Santiago de Padrón, dio origen al topónimo del pueblo.



Albergue de Padrón. 24 plazas.

Categoría: Albergue de la Xunta. Preguntar en el Ayuntamiento u Oficina de Turismo.

Convento de San Antonio de Herbón. 22 plazas.

Abre sus puertas a las 16'00 horas. Situado a 2,7 Km. del Camino Portugués.

Hotel Scala H***

Pazos- Padrón 15917 (A Coruña). Tfno.: 981 81 13 12.

Scala II H***

C/. Pazos, s/n. Tfno.: 981 81 13 12.

Hotel Casa Cuco H**

Avda. de Compostela, 16. Tfno.: 981 81 05 11.

Hotel Rivera H**

Enlace Parque, 7. Tfno.: 981 81 14 54.

Hotel Rosalía H**

Maruxa Villanueva, s/n. Tfno.: 981 81 24 90.

Hotel Residencia Jardín HR*

Salgado Araujo, 3-1. Tfno.: 981 81 09 50.

Hotel Flavia HS**

Travesía de la Feria, 13. Tfno.: 981 81 04 55.

Hostal Turnes Olivera HSR*

Campo de la Feria, 15- 3º y 4º. Tfno.: 981 81 07 26.

ETAPA 11 PADRÓN – SANTIAGO DE COMPOSTELA

Viernes, 27 de Junio de 2014

Etapa 11

Padrón – Santiago de Compostela

21,7 kms

kms

recorridos

faltan



Padrón

0,0

0,0

21,7

Iria Flavia

2,3

2,3

19,4

A Escravitude

3,9

6,2

15,5

A los pies del barroco Santuario da Escravitude (siglo XVIII) se encuentra la fuente santa que, según una leyenda, en 1735 obró el milagro de sanar a un enfermo que iba hacia Santiago, librándolo de la "esclavitud" (de ahí el nombre) de la enfermedad; el lugar pronto se convirtió en centro de devoción.



Rua de Francos	6,7	12,9	8,8
Santiago de Compostela	8,8	21,7	0,0

Santiago de Compostela



Albergue en el Seminario Menor de Belvis, con casi 100 camas, taquillas, servicios y duchas con agua caliente.

Albergue de los Padres Franciscanos, con 24 plazas, servicios, duchas con agua caliente, camas y taquillas.

Otros Alojamientos:

Hostal Suso. Rua del Vilar nº 65. Tfno 981 58 6611

Hostal Fornos. Horreo, 2. Tfno. 981 58 51 30

Hotel Costa Vella. Puerta de la Peña, 17. Tf.981 56 95 30

Hostal Moure. C/Os Loureiros, 6. Tfno. 981.583.637

Centrales de Reservas:

IBERIA 902.400.500

SPANAIR 902.131.415

AIR EUROPA 902.401.501

RENFE 902.240.202

Santiago. Notas de interés:

Para acceder a los hospitales de peregrinos o albergues hay que inscribirse como peregrino en el punto de partida, donde se recibirá la "credencial" que habrá de cumplimentarse con los sellos y firmas en los respectivos puntos de tránsito. Esto dará opción a la "Compostela", un certificado de peregrinación que se expide junto a la Catedral de Santiago y que, de cumplirse con los ritos en la Catedral, da lugar a indulgencia plenaria.

Para obtener el certificado es necesario hacer cien kilómetros a pie o doscientos si el viaje se hace en bicicleta o a caballo.

Para poder entrar a la catedral por la Puerta Santa es necesario hacer el itinerario en año santo, cuando el 25 de julio cae en domingo. No obstante, cada vez es mayor el número de peregrinos que hacen el viaje independientemente de si es o no año santo.

En los próximos cincuenta años serán santos 2010, 2021, 2027, 2032, 2038, 2049 y 2055.

Para entrar a la Catedral se debe acudir a la Plaza de la Quintana, que tiene dos niveles: Quintana de los Muertos, el de abajo; y Quintana de los Vivos, el de arriba.

En la Quintana de los Muertos está la Puerta Santa, que da acceso a la Catedral, protegida por 27 figuras en piedra que antes de ser desmontados y trasladadas estaban en el antiguo coro sobre las que destaca el propio Apóstol peregrino. Esta puerta, solo se abre en los años jacobeos.

La visita a la Catedral no puede obviar el Pórtico de la Gloria, obra cumbre del románico, esculpido por el maestro Mateo y en cuyo parteluz está representado el propio Santiago ataviado de peregrino.

Al pie del pilar del Apóstol pero por lado opuesto está la popular figura del "Santo dos Croques" sobre la que, según manda la tradición, hay que golpear con la cabeza a fin de despejar "las entendederas".

